

Übersichtsplan
Maßstab 1 : 50.000

Verbandsplan, Teilbereich der Abteilungen Bardowick und Radbruch-Vögelsen (Plan 1.2).
Der Verbandsplan für die Abteilung Wittorf als Teilbereich wird im Plan 1.1 dargestellt.

Zeichenerklärung:

- Brunnen mit WR
- Brunnen ohne WR
- Brunnen mit WR - nicht eingemessen
- Brunnen - WR unklar
- Flurstücksgrenze
- Abteilung Bardowick
- Abteilung Radbruch-Vögelsen
- Waldflächen



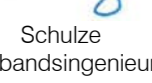


Quelle:
Auszug aus den Geobasisdaten der
Niedersächsischen Vermessungs- und
LGLNI Katasterverwaltung © 2009
Hinweis: Alle dargestellten Leitungen sind nicht örtlich eingemessen und
daher vor Baumaßnahmen durch Suchschachtungen zu überprüfen!

Datum	Name
Bearbeitet	12.03.2024 M.Sc. Mathis Schulte
Geprüft	
Geändert	

WuB Feldberechnung Bardowick

Verbandsplan
Abteilungen Bardowick & Radbruch-Vögelsen


 In Auftrag: 
 Mühlenweg 101, 29525 Uetze

 Schulte
 Telefon 0519/755-
 Fax 0519/755-
 E-Mail: info@mathis-schulte.de
 Internet: www.mathis-schulte.de

Zeichnungsname	Staben	Maßstabnehmer
Datename	Datum	
Verbandsgeometrie	Zeichnungsnummer	Maßstab
	1.2	1 : 11.000
	Anlage	Blatt